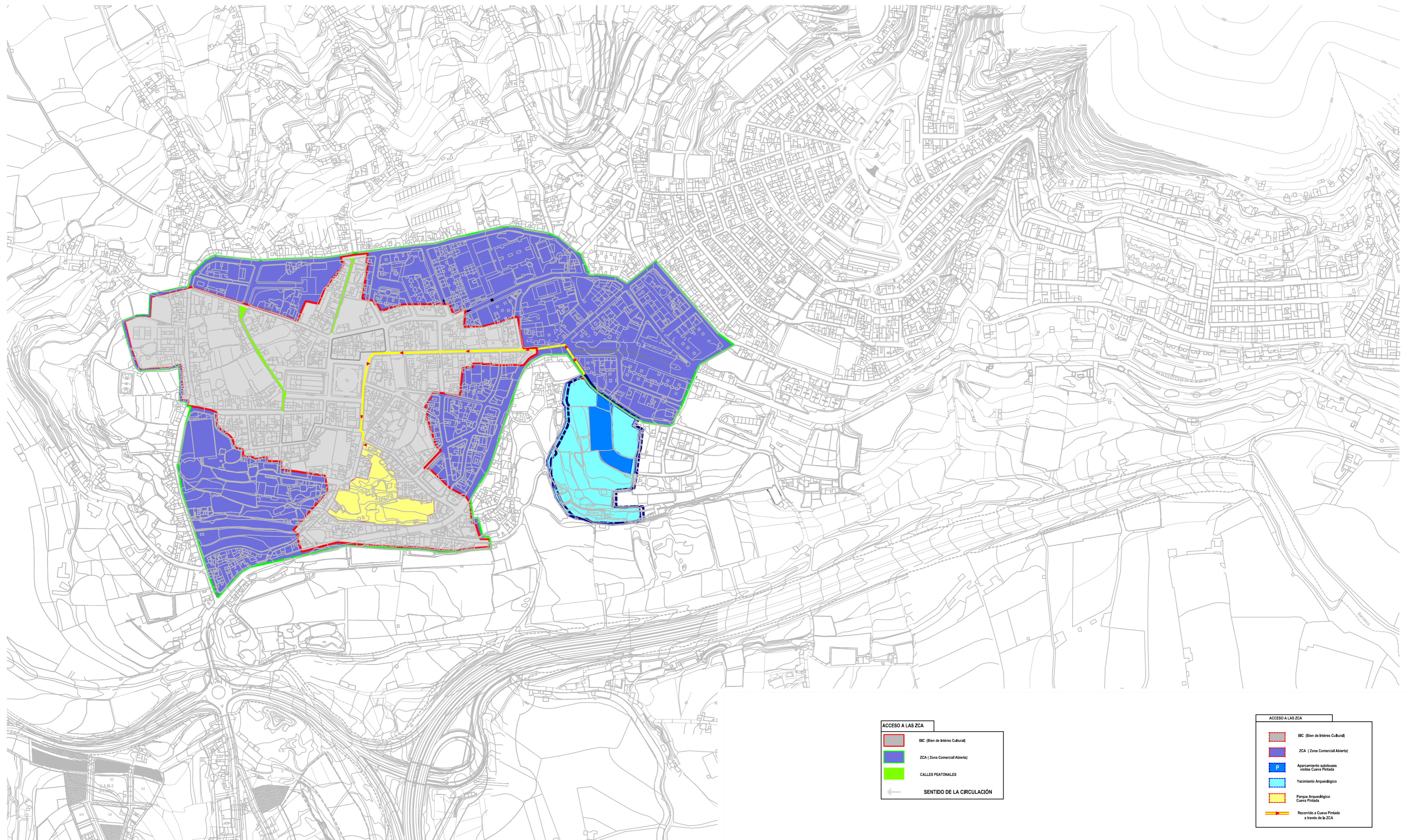





# ZONA COMERCIAL ABIERTA: "GÁLDAR CENTRO" 2011-2013





# ZONA COMERCIAL ABIERTA: "GÁLDAR CENTRO" 2011-2013



REDACTORES:  
- OFICINA TÉCNICA DEL EXCMO.  
AYUNTAMIENTO DE GÁLDAR  
- GALOBRA

EL INGENIERO TÉCNICO INDUSTRIAL:  
**MANUEL DÍAZ VIERA**  
Colegiado nº 1.444

PROYECTO:  
**PLAN DIRECTOR ZCA 2011-2013**

SITUACIÓN:  
**CASCO DE GÁLDAR**



PLANO:  
**PLAN DE MOVILIDAD**  
ENTERVENCIONES ANTERIORES DIFERENCIADO PEATONALES Y VIAS RODALAS

ESCALA:  
1/4.000

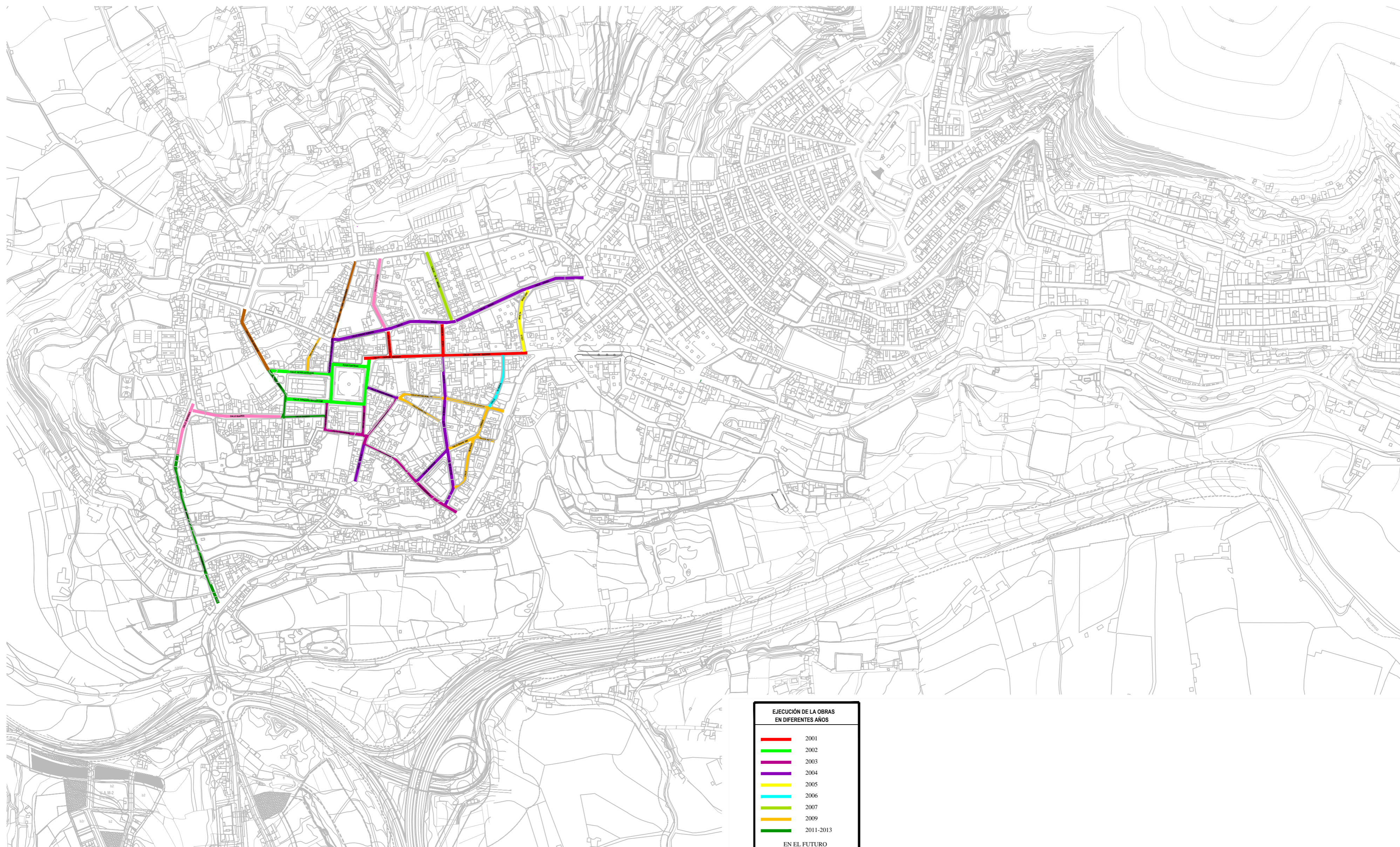
FECHA:  
MAYO 2011

Nº DE PLANO  
P-2 A





# ZONA COMERCIAL ABIERTA: "GÁLDAR CENTRO" 2011-2013



EJECUCIÓN DE LA OBRAS EN DIFERENTES AÑOS	
Red	2001
Green	2002
Purple	2003
Yellow	2004
Orange	2005
Light Green	2006
Light Purple	2007
Light Orange	2009
Dark Green	2011-2013
EN EL FUTURO	
Pink	PEATONALES
Brown	VIA RODADAS

REDACTORES:  
- OFICINA TÉCNICA DEL EXCMO.  
AYUNTAMIENTO DE GÁLDAR  
- GALOBRA

EL INGENIERO TÉCNICO INDUSTRIAL:  
**MANUEL DÍAZ VIERA**  
Colegiado nº 1.444

PROYECTO:  
**PLAN DIRECTOR ZCA 2011-2013**

SITUACIÓN:  
**CASCO DE GÁLDAR**



PLANO:  
**PLAN DE MOVILIDAD**  
ENTERVENCIONES ANTERIORES DIFERENCIADO PEATONALES Y VIAS RODADAS

ESCALA:  
1/4.000

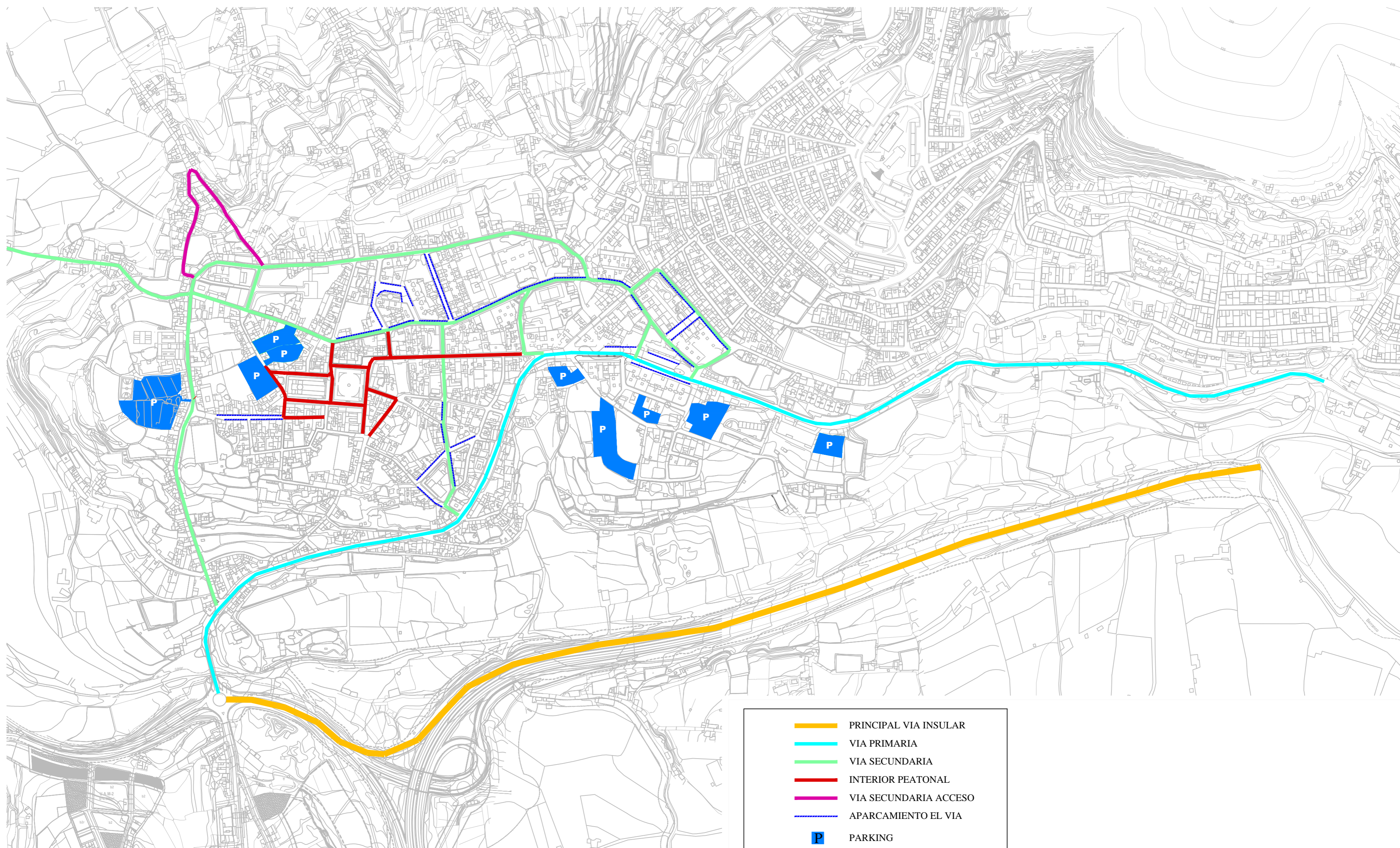
FECHA:  
MAYO 2011

Nº DE PLANO  
P-2 B





# ZONA COMERCIAL ABIERTA: "GÁLDAR CENTRO" 2011-2013



REDACTORES:  
- OFICINA TÉCNICA DEL EXCMO.  
AYUNTAMIENTO DE GÁLDAR  
- GALOBRA

EL INGENIERO TÉCNICO INDUSTRIAL:  
**MANUEL DÍAZ VIERA**  
Colegiado nº 1.444

PROYECTO:  
**PLAN DIRECTOR ZCA 2011-2013**

SITUACIÓN:  
**CASCO DE GÁLDAR**



PLANO:  
**PLAN DE MOVILIDAD**  
TIPO DE CALLES CON RELACIÓN DE IMPORTANCIA.

ESCALA:  
1/4.000

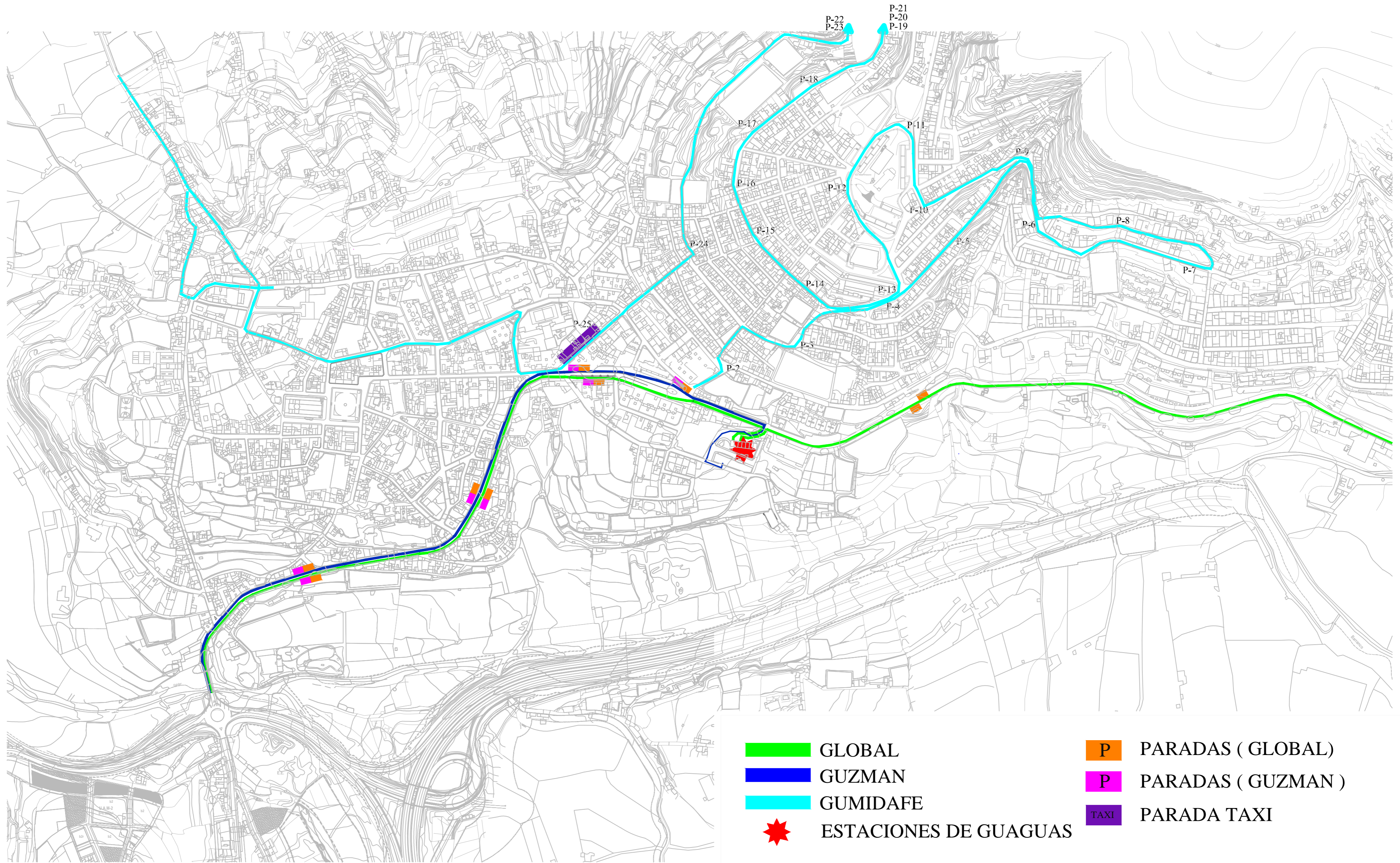
FECHA:  
MAYO 2011

Nº DE PLANO  
**PM-3**





# ZONA COMERCIAL ABIERTA: "GALDAR CENTRO" 2011-2013

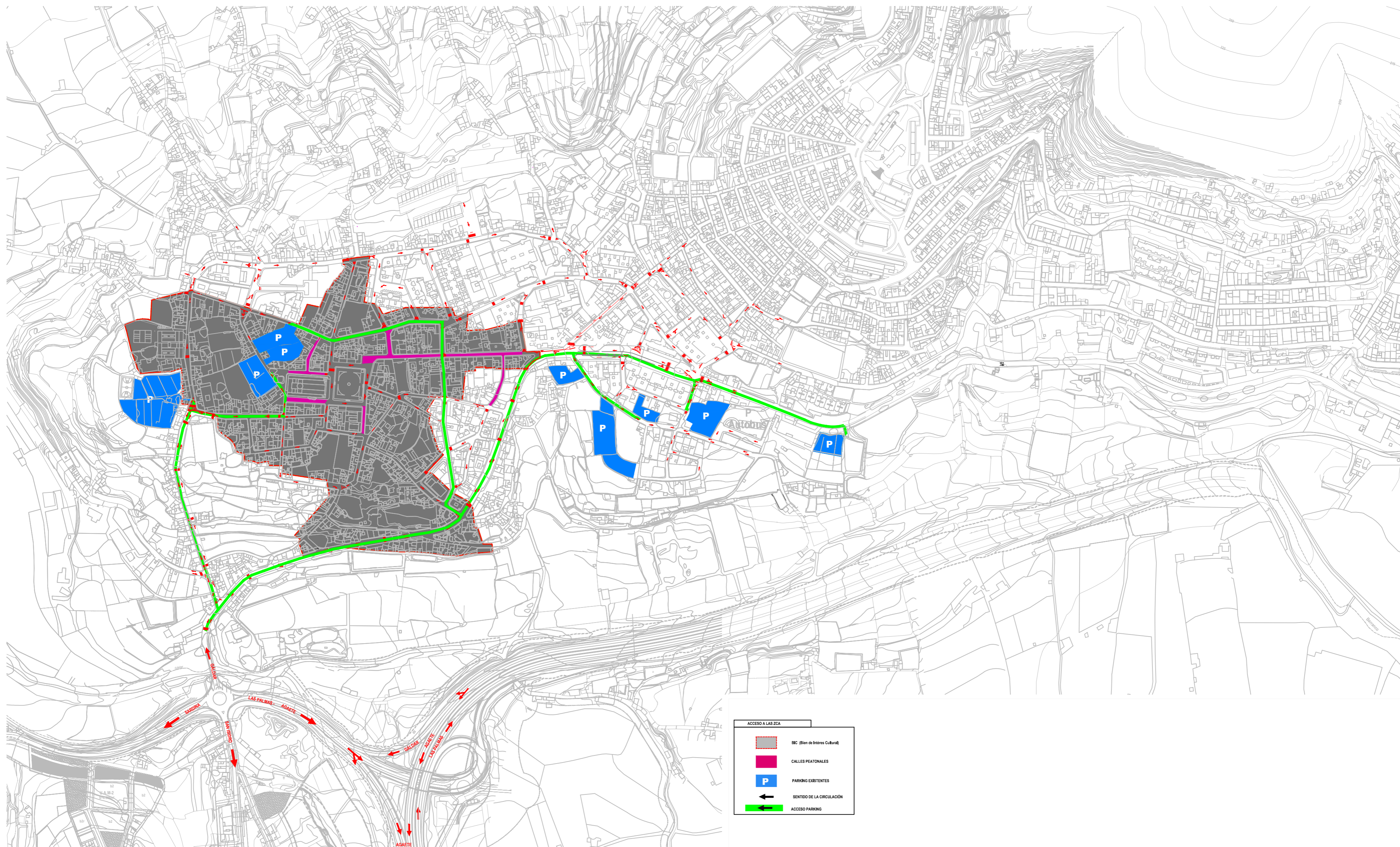


-  GLOBAL
-  GUZMAN
-  GUMIDAFE
-  ESTACIONES DE GUAGUAS
-  P PARADAS ( GLOBAL )
-  P PARADAS ( GUZMAN )
-  TAXI PARADA TAXI





# ZONA COMERCIAL ABIERTA: "GALDAR CENTRO" 2011-2013



REDACTORES:  
- OFICINA TÉCNICA DEL EXCMO.  
AYUNTAMIENTO DE GÁLDAR  
- GALOBRA

EL INGENIERO TÉCNICO INDUSTRIAL:  
**MANUEL DÍAZ VIERA**  
Colegiado nº 1.444

PROYECTO:  
**PLAN DIRECTOR ZCA 2011-2013**

SITUACIÓN:  
**CASCO DE GÁLDAR**



PLANO:  
**PLAN DE MOVILIDAD  
ACCESO A LA PARCKING.**

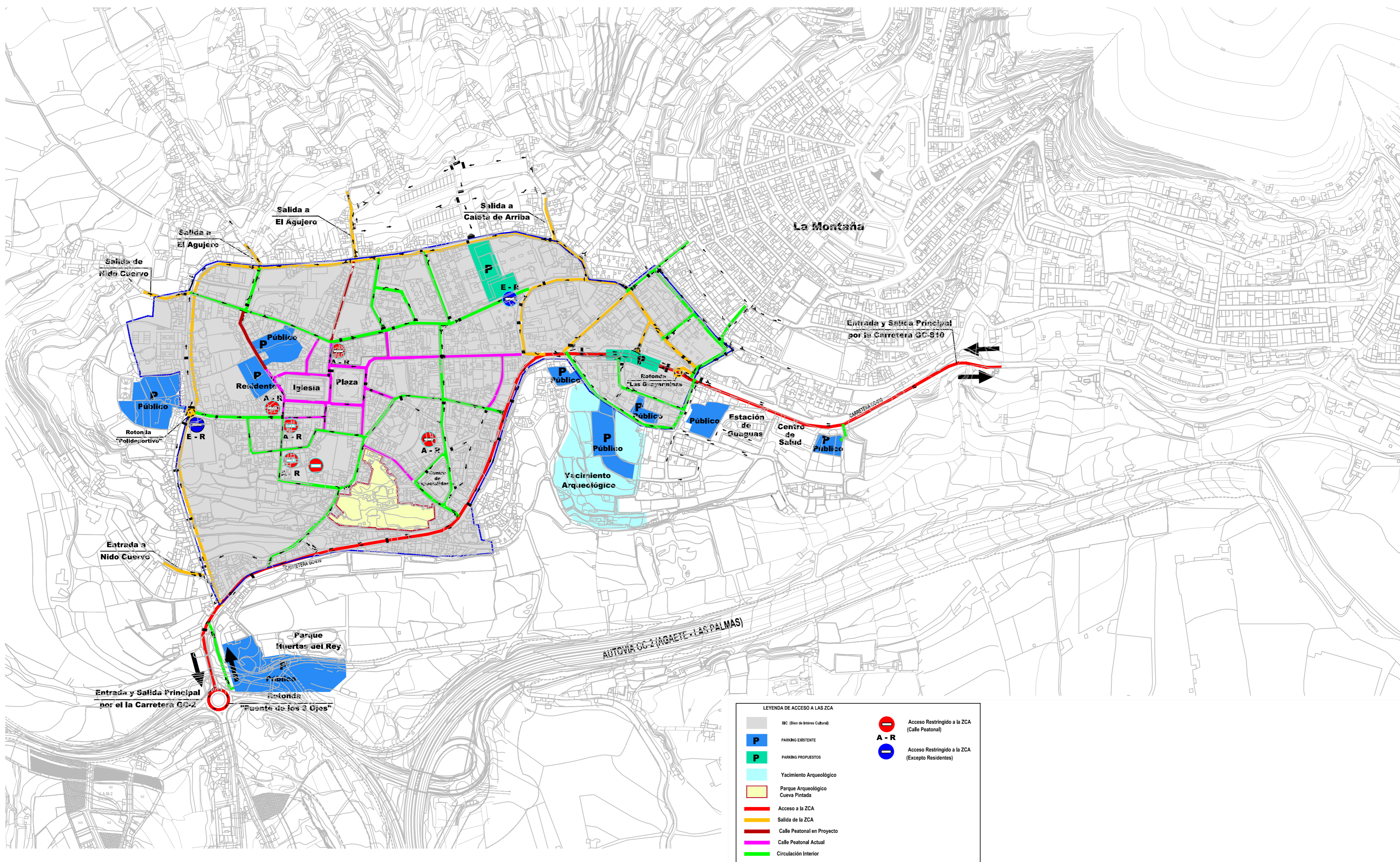
ESCALA:  
1/4.000

FECHA:  
MAYO 2011

Nº DE PLANO  
P- 7



# ZONA COMERCIAL ABIERTA: "GALDAR CENTRO" 2011-2013







# ZONA COMERCIAL ABIERTA: "GALDAR CENTRO" 2011-2013



REDACTORES:  
 - OFICINA TÉCNICA DEL EXCMO.  
 AYUNTAMIENTO DE GÁLDAR  
 - GALOBRA

EL INGENIERO TÉCNICO INDUSTRIAL:  
 MANUEL DÍAZ VIERA  
 Colegiado nº 1.444

PROYECTO:  
 PLAN DIRECTOR ZCA 2011-2013

SITUACIÓN:  
 CASCO DE GÁLDAR



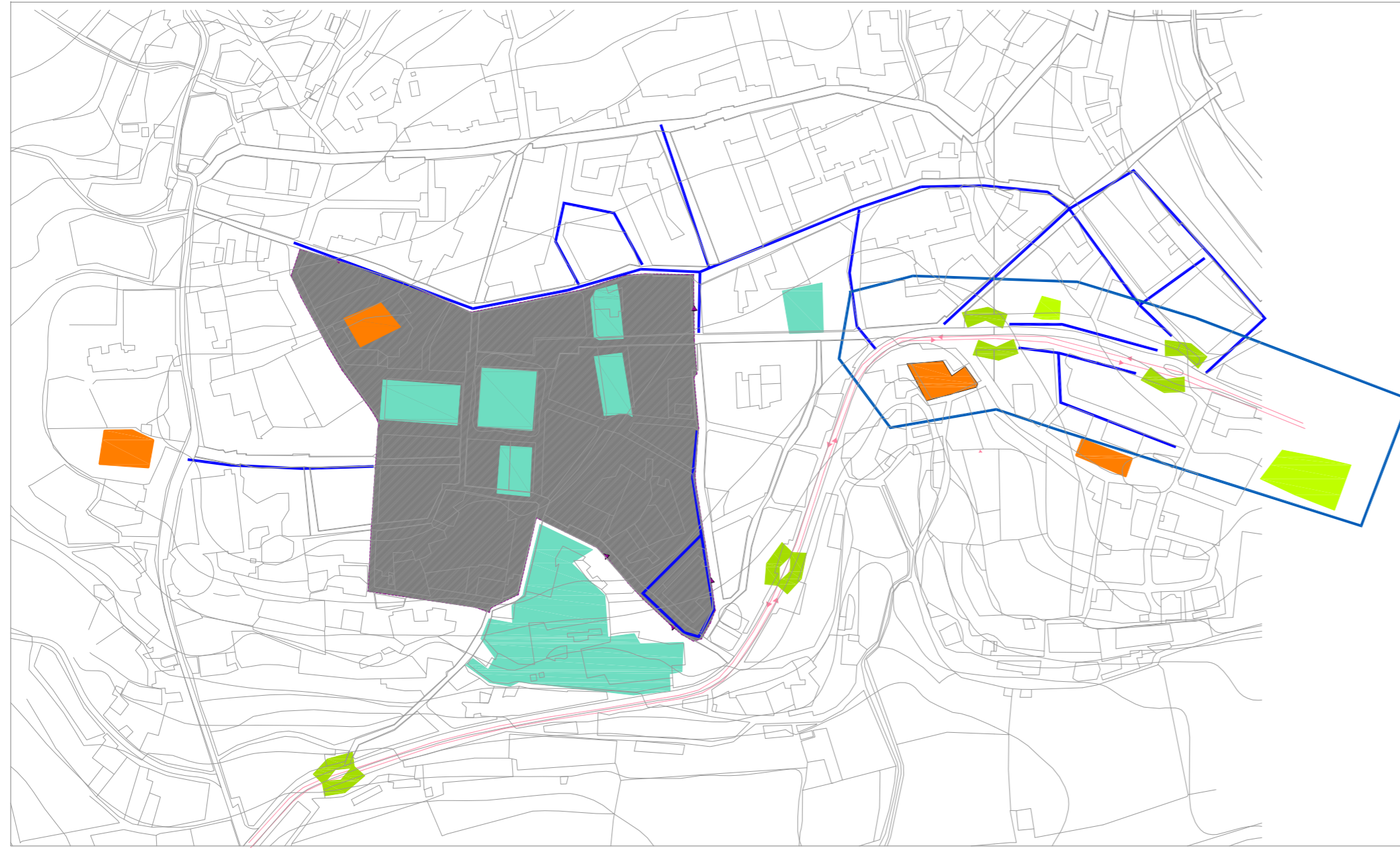
PLANO:  
 PLAN DE MOVILIDAD  
 SENTIDO DE LA CIRCULACION RODADA

ESCALA:  
 1/4.000

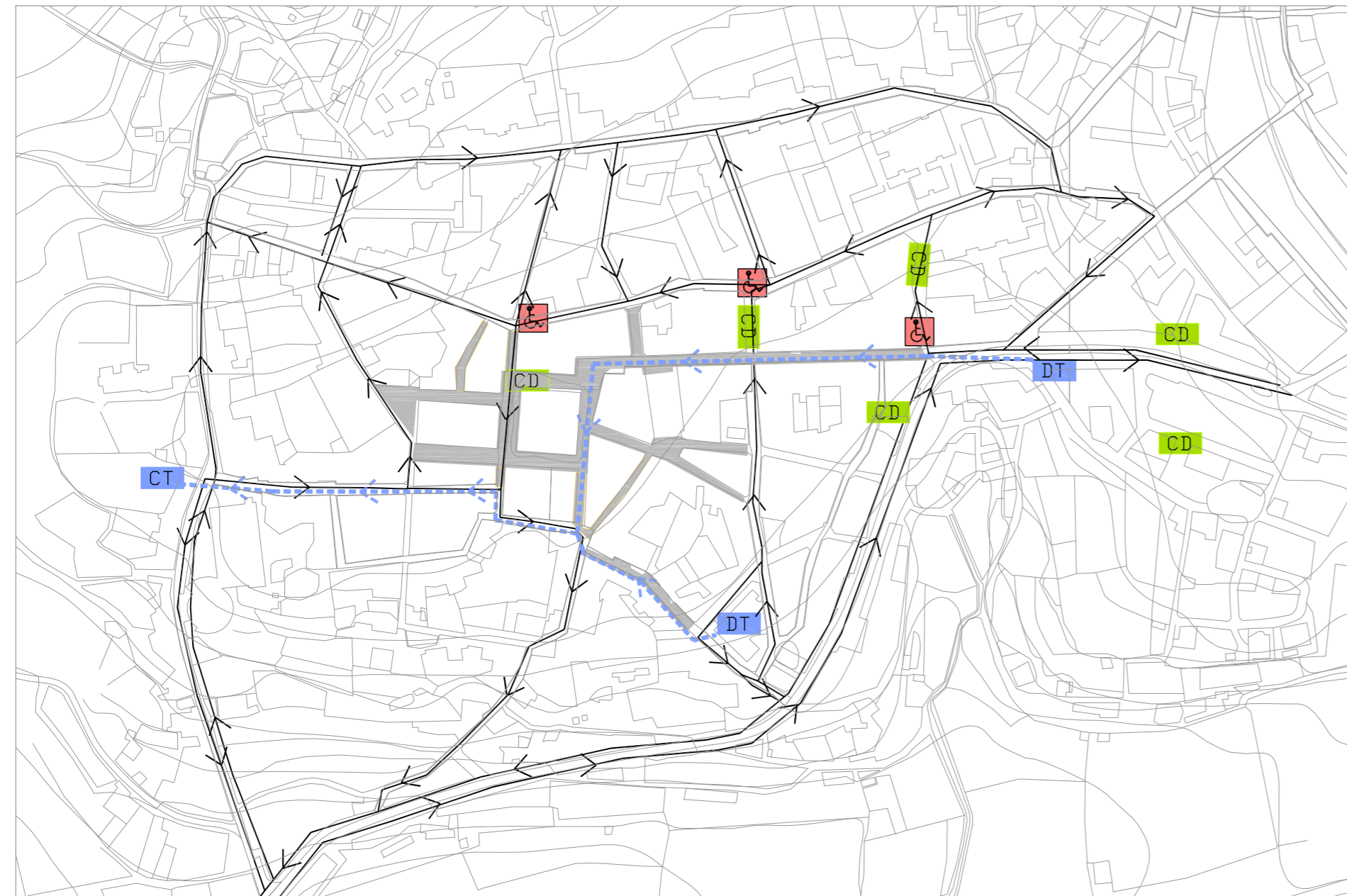
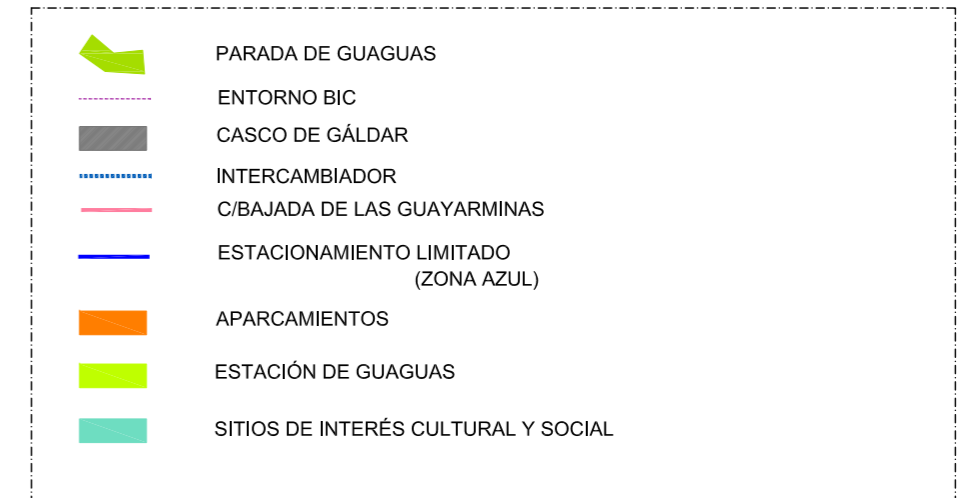
FECHA:  
 MAYO 2011

Nº DE PLANO  
 P- 6





ESQUEMA DE MOVILIDAD ACTUAL



ESQUEMA VIAL - CASCO DE GÁLDAR

